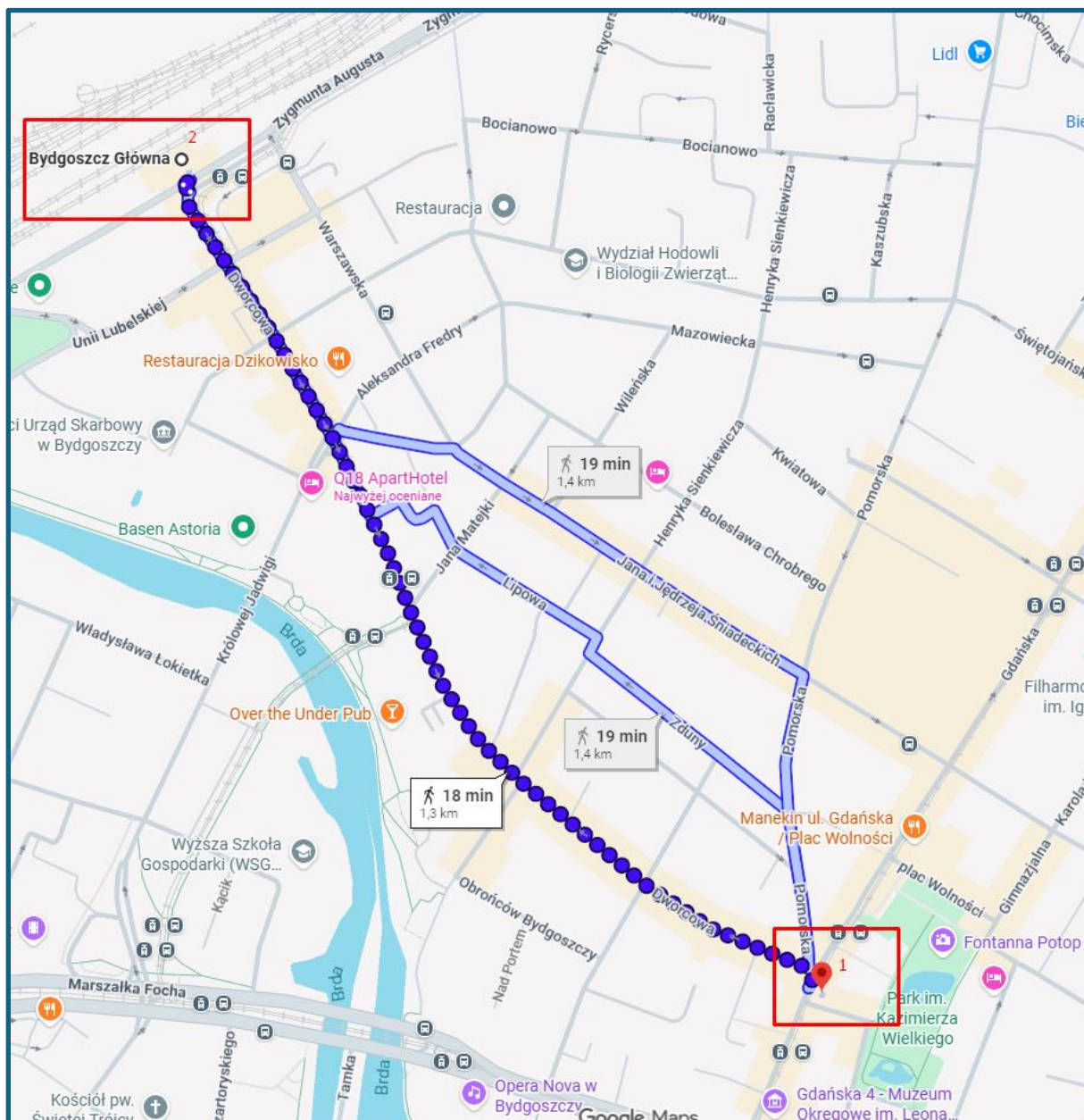


## Mapa lokalizacyjna hotelu

1. Focus Hotel Premium Pod Orłem - Google Maps  
<https://maps.app.goo.gl/nUdhVLVw9n7dQffp7>
2. Dworzec PKP Bydgoszcz Główna - Google Maps  
<https://maps.app.goo.gl/fEmrAsyz34hU7JEa9>

Czas przejścia od dworca PKP do Hotelu 18 minut pieszo - odległość 1,3 km

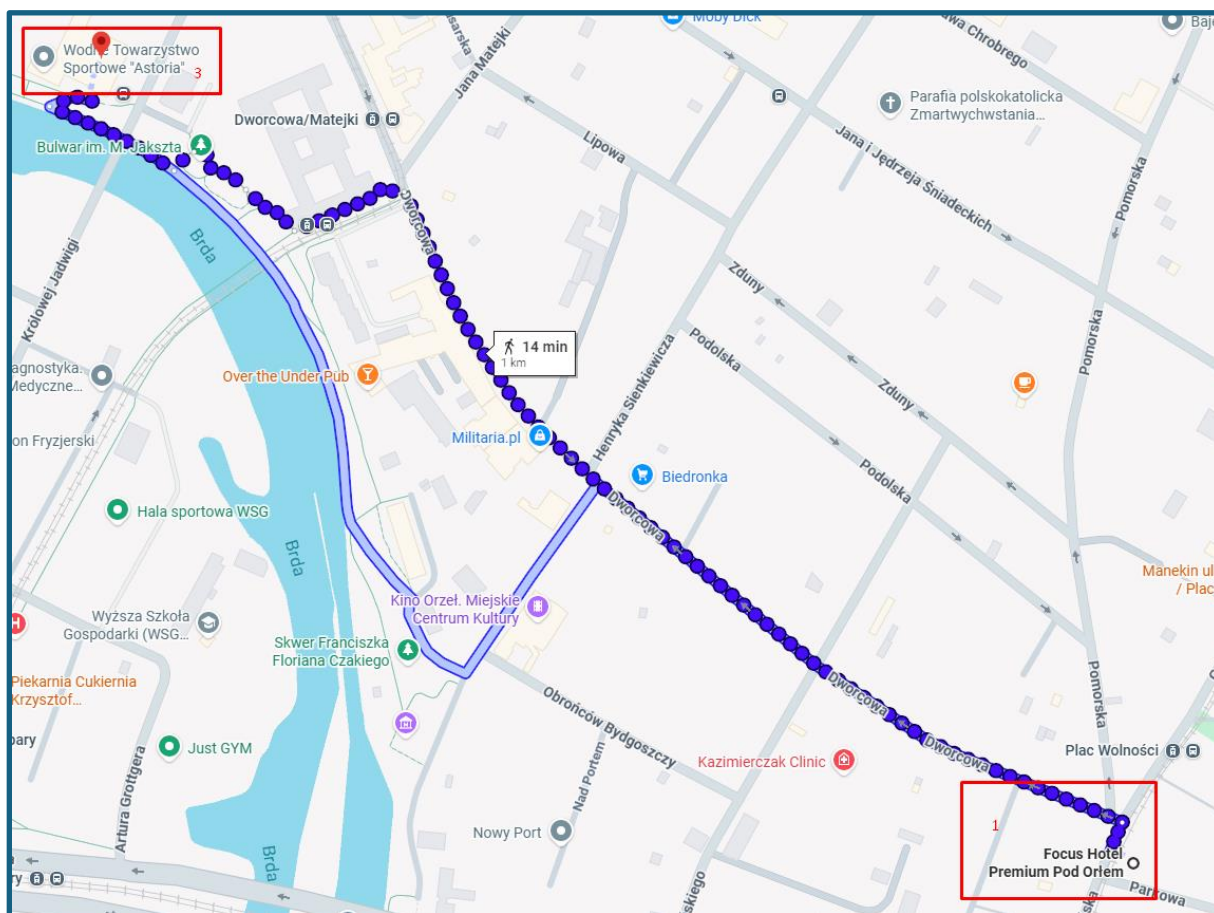


## Mapy aktywności

### BASEN

1. Focus Hotel Premium Pod Orłem - Google Maps  
<https://maps.app.goo.gl/nUdhVLVw9n7dQffp7>
3. Wodne Towarzystwo Sportowe „Astoria” – Google Maps  
<https://maps.app.goo.gl/1WJwxWZBowWP6Ye47>

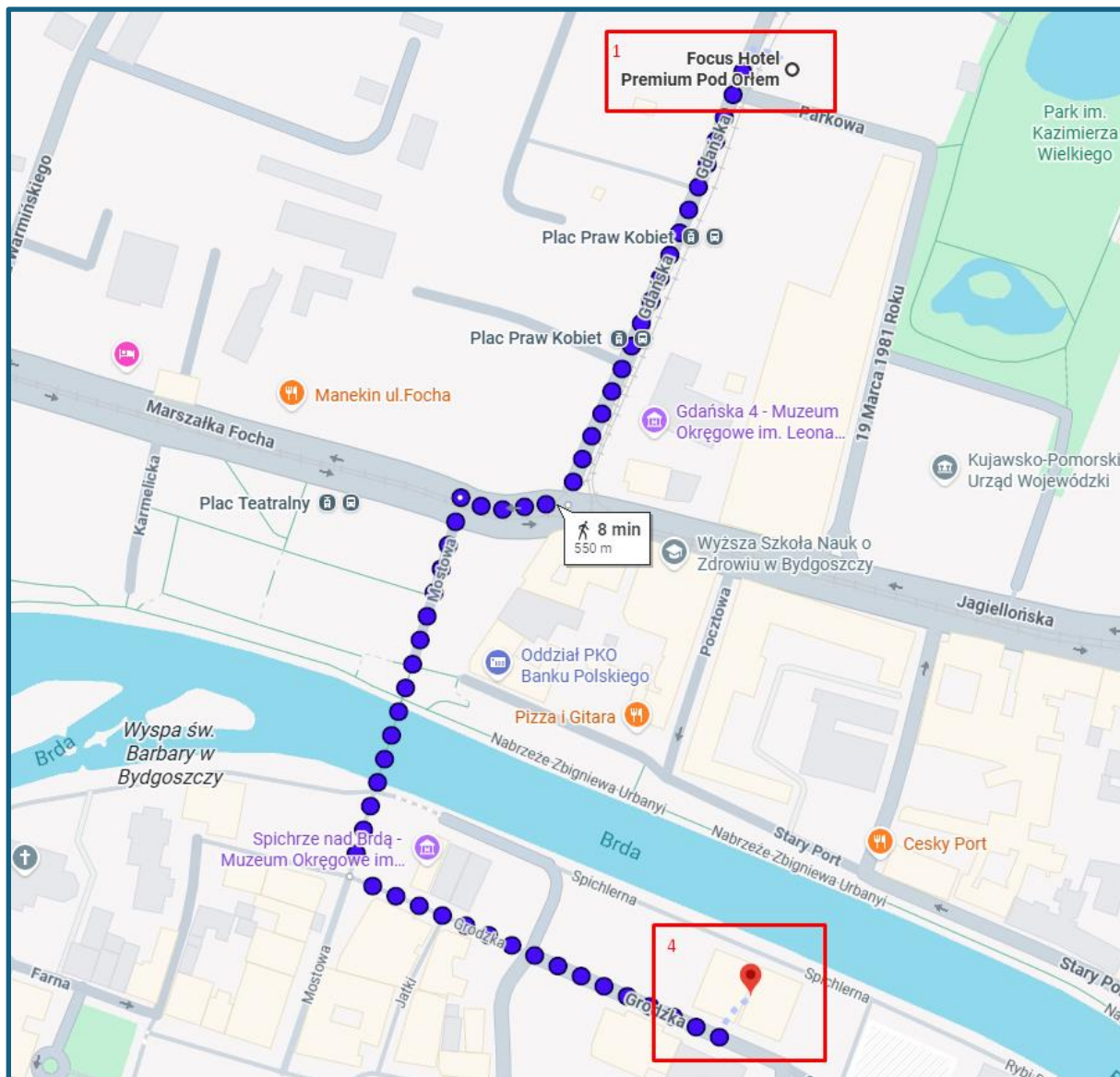
Czas przejścia pieszo 14 minut – odległość 1,0 km



## STATEK WYCIECZKOWY

1. Focus Hotel Premium Pod Orłem - Google Maps  
<https://maps.app.goo.gl/nUdhVLVw9n7dQffp7>
4. Oddział mBank na Rybim Targu – Google Maps  
<https://maps.app.goo.gl/GAiz32yqR9QKqLRBA>

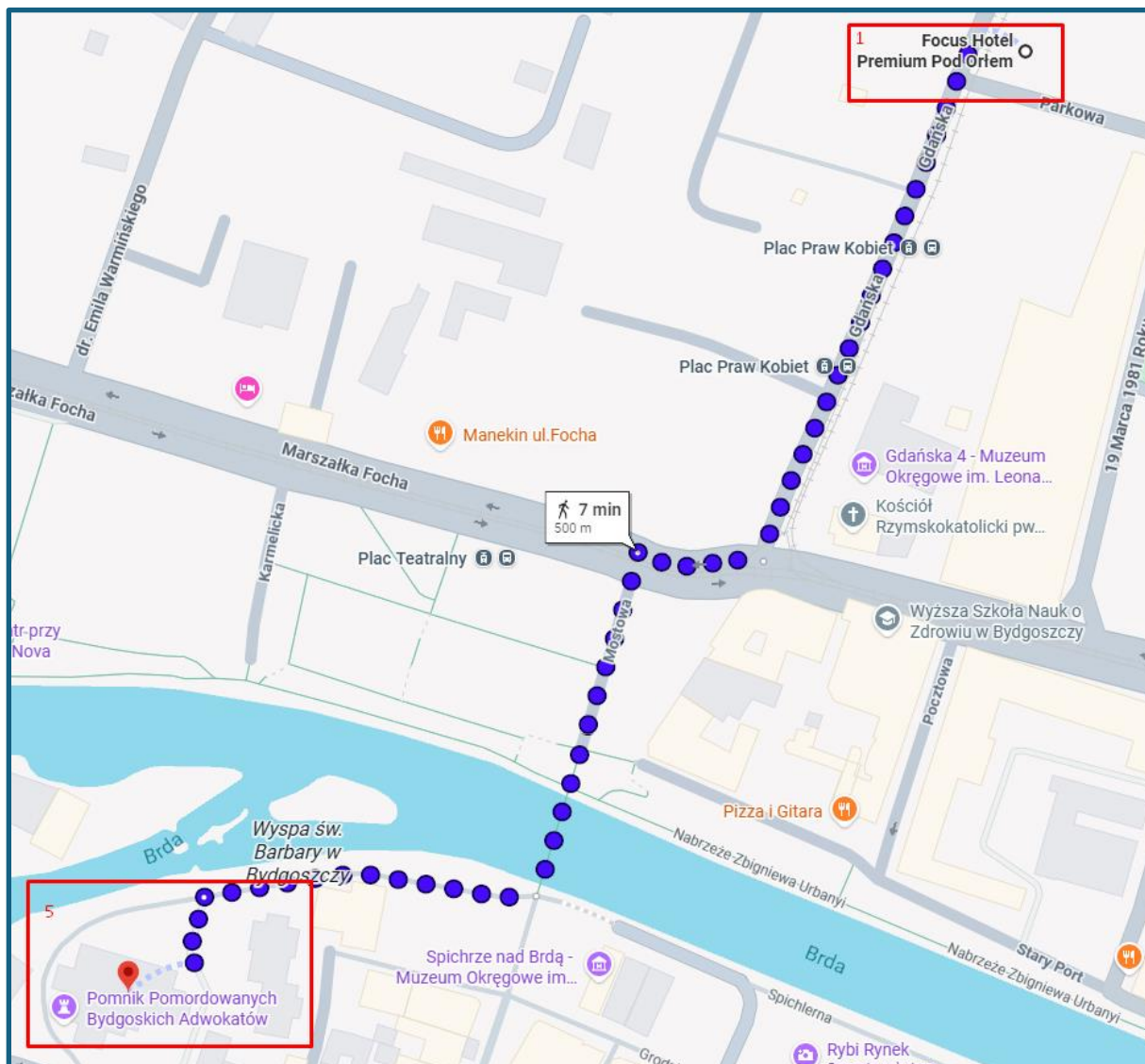
Czas przejścia pieszo 8 minut – odległość 0,5 km



## KATEDRA BYDGOSKA – MSZA ŚWIĘTA

1. Focus Hotel Premium Pod Orłem - Google Maps  
<https://maps.app.goo.gl/nUdhVLVw9n7dQffp7>
5. Katedra pw. św. Marcina i Mikołaja – Google Maps  
<https://maps.app.goo.gl/ATpu1JoLrrPxHhUh9>

Czas przejścia pieszo 7 minut – odległość 0,5 km



## KAJAKI

1. Focus Hotel Premium Pod Orłem - Google Maps  
<https://maps.app.goo.gl/nUdhVLLVw9n7dQffp7>
6. Przystań Bydgoszcz, Tamka 2, 85-102 Bydgoszcz – Google Maps  
<https://maps.app.goo.gl/CG7eWZid2k2tBzA3A>

Czas przejścia pieszo 12 minut – odległość 0,9 km

Czas przejścia pieszo 15 minut – odległość 1,1 km

